

ДОНЕЦКАЯ НАРОДНАЯ РЕСПУБЛИКА  
МИНИСТЕРСТВО ОБРАЗОВАНИЯ И НАУКИ  
УПРАВЛЕНИЕ ОБРАЗОВАНИЯ г. МАКЕЕВКИ  
МАКЕЕВСКАЯ ОБЩЕОБРАЗОВАТЕЛЬНАЯ ШКОЛА  
I-II СТУПЕНЕЙ № 98

**Конкурс**  
**«К Донецкой Народной**  
**Республике с любовью!»**

**Краеведческий очерк**  
**«Исторические вехи**  
**Донбасса. Поселок**  
**Коммунар»**

«Без прошлого – нет будущего». Я начал задумываться над значением этого выражения немногим более года назад, когда на нашу землю пришла война. А вот к истории моего поселка и близлежащих населенных пунктов, которые тесно прилегают друг к другу, я обратился после того, как о Коммунаре узнали далеко за пределами моей страны. Парадоксально получилось: поселок Коммунар живет, имея свою историю, но ни в каких исторических документах не упоминается как отдельная административная единица (считается только частью поселка Нижняя Крынка, находясь от него в отдалении 4 км, т.к. здесь расположена ж/д станция Нижняя Крынка). А по большому счету, это – город Макеевка, до которого ехать почти 30 км, а за моим огородом начинаются земли Шахтерского района (село Розовка), а посмотришь вокруг: с одной стороны раскрывается панорама городов Енакиево и Ждановки, с другой – города Харцызска, недалеко и до Зуевки... Поселок находится на возвышенности, может быть по-этому его заняли украинские военные в августе-октябре 2014 года, но об этом позже. С чего же все начиналось?

### **«КАК ВСЕ НАЧИНАЛОСЬ...»**

Заселение территории, на которой расположены сейчас наш город и прилегающие к нему поселки, началось свыше 400 лет назад, куда крестьяне Поволжья и Украины бежали от крепостников. На берегах рек Кальмиуса, Крынки, Калиновой, которые пересекают территорию города, возникли слобода Макеевка, поселок Щегловка, станица Нижняя Крынка (Нижний Ханженков), села Ясиновка, Землянки, Криничная, Грузско-Зорянка и другие. Слобода Макеевка, по преданию, основана в конце XVII века казаком Мокеем, построившим здесь хутор.

Первые казацкие сторожи на донецкой земле появляются после образования Запорожской Сечи. Сторожевые посты казаков стоят на реке Кальмиус. Они охраняют чумацкий "соляной" путь и берегут землю от набегов

татар. Сторожевые пикеты, зимовники разбросаны и по нашей харцызской земле. На Зуй-горе, на высотах в районе современных Нижней Крынки и Макеевки стоят казацкие дозоры. Казаки выезжают в степь конными дозорами по 10—15 человек, разбивают временные станы, устраивают на высотах Нижней Крынки и Зуй-горы сторожи с пикетами, зимовники в виде хат для зимовки людей. В то время на месте современного Харцызска проходит "малый шлях", по которому беглецы попадали в степь. Во время царствования Ивана Грозного (1530—1580 года) на месте "малого шляха" создаются сторожевые посты казаков для охраны "больших шляхов", по которым двигаются чумацкие и купеческие обозы. Часто "шляхи" приходилось охранять от нападения не только татар, но и разбойников. Разбойников татары называли харцызцами. "Харцызцы" объединяются в ватаги и укрываются в балках, которые так и называются харцызскими. В Донбассе насчитывается пять харцызских балок.

Длительное время границы между Запорожским и Донским войском не были определены. Пока казаки были заняты общим врагом, этот вопрос остро не стоял. После перемирия с Турцией и присоединения Крыма к Российской империи в 1783 году казаки начинают предъявлять друг другу претензии. Ещё раньше между донцами и запорожцами неоднократно вспыхивают стычки из-за угодий, мест рыбной ловли в тех или иных реках, азовских песчаных косах, лиманах, охоты в степях Приазовья. Доходит до кровавых драк, грабежей и даже убийств. Неоднократно казаки обращаются в Петербург с просьбами урегулировать эти проблемы.

В 1739 году после окончания четырехлетней русско-турецкой войны и подписания Белградского мирного договора Российский Сенат утверждает границы между войсками по реке Кальмиус: правый берег — запорожцам, левый — донцам.

30 апреля 1746 года, граница подтверждается указом императрицы Елизаветы Петровны: "Запорожцам владеть за Днепром речками Самарою, Волчьими Водами, Бердою, Кальчиком, Кальмиусом и другими, которые впадают в них и прилегающими к ним речками, косами и байраками и всеми угодыями по предыдущей границе с 1711 года, а от речки Кальмиус — речками Еланчиком, Крынкою, Миусом и даже до реки Дон должны владеть донские казаки...".

19 сентября 1747 года устанавливается граница по Кальмиусу между донскими и запорожскими войсками. Для обозначения пограничной черты опаливаются сухие деревья и насыпаются курганы. Как пограничные столбы, стоят обугленные деревья. В народе их называют "горелыми пнями". Отсюда возникают названия — урочище Горелый пень, Гореловский лес. В окрестностях Харцызска находится курган "Горелая Могила" (между поселками Нижняя Крынка и Красный Октябрь города Макеевка).

На протяжении 18 века большая часть междуречья Кальмиуса и Миуса включается в состав Азовской губернии, а с 1783 года — в состав Екатеринославского наместничества, переименованного впоследствии в Екатеринославскую губернию. Впоследствии эти земли, обозначенные указом Елизаветы Петровны, включаются в состав Миусского округа Войска Донского. Интенсивное заселение Миусского округа начинается после окончательного присоединения Приазовья и Крыма к России согласно Кючук-Кайнарджийскому миру и Ясскому мирному договору в 1791 году.

Так как наплыв беглых крестьян из Украины и Центральной России продолжается, донские атаманы и старшины начинают селить их на войсковых землях, а затем, получив эти земли в личное владение, закрепощают крестьян. В наших краях владельцами крупных земельных участков становятся представители Донского казачества из рода Иловайских.

## «ИЛОВАЙСКИЕ»

Иловайские — это русский дворянский род, их предок Мокей Осипович Иловайский прибыл на Дон из г. Темников (Мордовия), в 1675 г., записался в донское войско. Его сын Иван служил Родине. Два сына Ивана — Алексей и Дмитрий также были отличными воинами. Алексей в 1774 г. вместе с донскими и яицкими казаками участвовал в пленении Е. Пугачева. Алексей Иловайский был наказным атаманом Войска Донского.

В 1793 г. бригадир Дмитрий Иловайский получил из рук Екатерины II грамоту на владение землей и соответствующий план (60 тысяч десятин земли). Дмитрия Иловайского считают основателем Зуевки. В 1785 г. он привез в нашу местность 500 крестьянских семейств из Саратовской губернии, поселил их на землях возле слободы Макеевки и назвал новое селение своим именем — Дмитриевск (ныне г. Макеевка).

Иловайские были участниками Отечественной войны 1812 г. Так, в 1813 году, когда русская армия преследовала Наполеона, царь Александр I представил род Иловайских прусскому королю. Описание подвигов Иловайских и 6 портретов особо отличившихся Иловайских помещены в Военной галерее Зимнего дворца в Эрмитаже. Известный герой Отечественной войны 1812 г. — Д.В. Давыдов упоминает в своих «Записках партизана», что в Бородинском сражении принимал участие Иловайский казачий полк, А.И. Герцен в «Былом и думах» упоминает, что первым русским



(Иловайский Дмитрий Иванович. Историк и публицист)

офицером, который оказал помощь их семье, после того, как им удалось выбраться из Москвы, занятой французами, был генерал Иловайский.

Дмитрий Иванович Иловайский имел 7 сыновей. Один из них — Василий, был уроженцем Зуевки (1785 г.). Василий Дмитриевич особо отличился во время Отечественной войны 1812 г. С 12 лет от начал службу, прошел путь от есаула до генерал-лейтенанта. Имел много наград, служил у П.И. Багратиона и М.И. Кутузова.

Другой сын Дмитрия Ивановича — Иван (генерал-майор) владел землями Иловайских в п. Троицко-Харцызске в 1803-1810 годах. На его землях (на правом берегу реки Крынки, там, где начинался Харцызский овраг) возникла около 1768 г. слобода Харцызская (ныне п.Троицко-Харцызск). По наименованию слободы была названа Харцызской и железнодорожная станция, построенная в 8 км от нее (ныне г. Харцызск). Не безинтересен и тот факт, что сын Ивана Дмитриевича — Дмитрий (1832-1920 гг.) — окончил Московский университет, был историком, писал труды по древнему периоду истории России, а также был автором учебников по истории для школ.

В 1859 г. на землях Иловайских в Макеевке возник рудник наследников Иловайских. К 1870 году он насчитывал 7 шахт. Братья Иван Григорьевич и Дмитрий Григорьевич Иловайские были владельцами этих шахт и входили в компанию горнопромышленников. В 1882 г. эти шахты были соединены железнодорожной веткой протяженностью 14,5 верст (15,5 км) со станцией Харцызск. Ветка была построена на средства Иловайских. В 1887 г. на Дону появился настоящий угольный комбинат наследников И.Г. Иловайского, дававший в год свыше 10 млн. пудов (160 000 т) угля (19,1% всей добычи угля на Дону в 1890 г.). В 1895 г. эти рудники были проданы Русско-Донецкому обществу каменноугольной и заводской промышленности. Так Макеевский рудник Русско-Донецкого общества (бывший наследников Иловайских) в 1895 году имел 865 рабочих, мощность паровых машин составляла 249 л.с.,

добыча угля — 20 078 769 пудов (322 000 т) (по данным И.П. Хлыстова). В конце XIX века Иловайские продали свои земли большими кусками разным лицам. Так, из этих земель продано товариществу крестьян из 64 дворов — 1355 десятин земли; купцу Золотареву — 339 десятин земли и т.д. Всего из своих владений Иловайские продали 38535 десятин земли (56261,1 га).

Иван Григорьевич Иловайский владел в Зуевке имением. Основой его хозяйства было земледелие, а также овцеводство. В 1866 г. в Зуевке Иван Григорьевич Иловайский построил механический завод, который чинил паровые машины для земледельческой техники, позже он был перебазирован в Макеевку. В Зуевке был конный завод, где разводили чистокровных английских породистых верховых лошадей, а также мельница, маслобойка, спиртовой завод. Свое имение в Зуевке Иван Григорьевич передал сыну Владимиру (как наиболее хозяйственному), а остальным детям выплатил деньгами. Имение Владимира Ивановича Иловайского составляло 13 тыс. десятин земли, где до октября 1917 г. был конный завод, спиртовой завод, мельница, сукновальня. Владимир Иванович Иловайский разводил племенных лошадей-скакунов. Среди племенных лошадей был известный жеребец, который на скачках в Москве, Харькове, Одессе, Киеве брал первые призы. Богатые харьковчане купили этого жеребца у Иловайского за большие деньги.

Иловайский Владимир Иванович (31.07.1879 — 2.12.1956), генерал-майор. Из дворян ВД. Казак ст. Старочеркасской, Черкасского округа. Сын офицера ВД Ивана Васильевича. Образование получил в Донском кадетском корпусе и Новочеркасском каз. юнкерском училище. В офицеры произведен в 1897 г. Участник русско-японской, 1-й Мировой и Гражданской войн. Произведен 11.03.1913 г. в есаулы, а 2.01.1915 г. — в войсковые старшины. Занимал должности: адъютант войскового наказного атамана ВД (до 8.02.1914); пом. старшего адъютанта войскового штаба ВД (8.02. — 12.08.1914); в 52-м Донском каз. полку (12.08.1914 — ?). Награды: Георгиевское оружие (9.03.1915). Состоял атаманом объединенной каз.

станции в Бельгии. Умер в г. Брюсселе (Бельгия). (Герасимовы и другие: Генеалогия и семейная хроника Донского казачества: Выпуск 8 — М., 2000 — С.47.). Владимир Иванович был страстным охотником, разводил волков для охоты в Липовом лесу, любил охотиться вместе с друзьями на волков, зайцев, лисиц, куропаток.

После октября 1917 г. в имении Иловайского был организован совхоз «Горняк» N 1 (1920 г.). Владимир Иванович Иловайский открыто высказался против советской власти, за что и был осужден Иловайским особым совещанием ОГПУ СССР 16 сентября 1927 г. к трем годам так называемого «минуса», т.е. запрещения проживания в Москве, Ленинграде, Харькове, Клеве, Одессе, Ростове-на-Дону. Так человека преклонных лет оторвали от семьи, хозяйства и отправили под гласный надзор органов ГПУ в г. Курск, как социально опасный элемент. В. И. Иловайский полностью реабилитирован лишь в 1991 г. Жена и сын Владимира Ивановича — Александр жили в Макеевке. Александр преподавал в школе иностранный язык, умер в 1970 г.

### **«ХАНЖОНКОВЫ»**

Земли на территории современного Советского района за заслуги перед Отечеством были жалованы императрицей Екатериной II полковнику Ханжонкову.

Славный род был. Первый из этого рода, сведения о котором сохранились в истории, это Иван Яковлевич, рожденный в 1690 году, а в 1736-37 годах бывший наказным атаманом. Другой представитель этого рода Василий Яковлевич со своим полком в 1762 году стоял в устье реки Крынки, защищая эти края от набегов крымских татар. Егор Ханжонков и Петр Григорьевич Ханжонков (1807 - 1858 гг.) в поселке Верхняя Крынка имели большую усадьбу и большие земельные угодья. Наследником Петра Григорьевича был



сын, отставной сотник Алексей Петрович, отец будущего родоначальника отечественной кинематографии.



(Родители - Сотник Алексей Петров Ханжонков и законная жена его Параскева Сергеева, оба православного вероисповедования, (1872 год))



Области Крынки нет, но Ханжонковка обозначена.

Прадеду Александра Алексеевича, казачьему старшине Василию Ханжонкову, за добросовестную службу были пожалованы дворянское звание, 15 000 гектаров земли и 15 крестьянских семей. Но отмена крепостного права вынудила Ханжонковых искать новые источники дохода. Часть семейства взялась за освоение угольных копей в Донецкой области. Очевидно, бизнес не пошёл, потому что отец Александра Ханжонкова, помещик Алексей Петрович, разорился.

А пока скажем, что вначале Ханжонковы имели немалые земельные просторы, но в борьбе с конкурентами за выживание оказались не очень удачными, обеднели, а со временем и вообще продали свои земли более сильным землевладельцам.

Нижнее-Крынский (Ханжонков), расположен на ровной местности, с правой стороны речки Крынки, при устье балки Большой Ореховой. Основателем его был полковник Егор Ханжонков, переселившийся сюда крестьян из такового же верхнего поселка в 1788 году (журнал войсковой канцелярии за 1817г., №4, войсковой архив). В 1822 году поселок принадлежал полковнику Василию Егоровичу Ханжонкову. Церковь в этом поселении деревянная, внутри отштукатурена, с деревянною же колокольней; построена во имя Святителя и Чудотворца Воронежского Митрофана в 1871 году (клир. вед. 1894г., арх. Донск. дух. консист.).

Верхнее-Крынский (Ханжонков и Петровский ) расположен на вершине речки Крынки, по обеим сторонам этой речки, на равнине. Из актов, дошедших до нас, видно, что основателем поселка Верхнее-Крынского был полковник Егор Ханжонков и что поселок этот в 1788 году уже существовал; но когда именно был заселен, неизвестно. Из других данных усматривается, что основание его, вероятно, последовало в числе прочих старых поселений Миусского округа около 1777 года.

В 1897 году рудники в районе нынешних шахт "Ясиновская-Глубокая", N3-5 и "Нижне-Крынская" были скуплены купцом Пешковым, который открыл Ясиновский рудник. Через два года рудник был приобретен немецким акционерным обществом горно-заводской промышленности "Монтаж". Впоследствии здесь был построен коксо-бензольный завод, механические мастерские, железнодорожная ветка на ст. Монахово, электростанция. Завод поставлял продукцию 11 компаниям. Здесь в марте 1900 года предпринимателями - инженером Горяиновым, французскими подданными Бианки и Горже было учреждено акционерное общество Нижней Крынки, которое чуть позднее (в 1903 г.) обанкротилось и рудники которого были приобретены горнопромышленником Фоминым.




(Рекламный лист)



(Акция Каменноугольного общества Нижней Крынки)

### «БУРНЫЙ XX-й ВЕК»

Так подошло время великих перемен – XX-й век! Вся жизнь людей маленького поселка Нижняя Крынка была связана с шахтами (рудниками), речкой Крынкой и маленькой железнодорожной станцией, которая служила для грузоперевозок.



Ст. Крынка-Хрустка



(Координаты: 48°7'46"N 38°12'32"E)

Нижнекрынский рудник закрылся, но на территории поселка (нынешний Коммунар) продолжали функционировать несколько копален, которые принадлежали французам. Одна из них называлась «Елена», сохранилось небольшое возвышение отработанной породы в поле за кладбищем (из воспоминаний старожилов поселка).

Советская власть входила в посёлок. Главою первого Совета рабочих депутатов (в составе 7 человек) стал член партии с 1905 года А.У Антонов. В конце марта 1917 года на руднике «Ясиновский», принадлежавший Русско-Бельгийскому обществу, возник профсоюз горняков, членами которого стали почти все рабочие. Были созданы три комиссии: трудовая, оценочная и продовольственная. 18 июня на многолюдном митинге горняков была принята резолюция о переходе всей власти в руки Всероссийского Совета рабочих, солдатских и крестьянских депутатов. Еще в июне большевики организовали отряд Красной Гвардии. На октябрь 1917 года в отряде было 200 человек, а потом 700. В конце сентября 1917 года на предприятиях посёлка

насчитывалось около 500 большевиков. Герои революции поселка Нижняя Крынка и Коммунар:

### МАТРОС АНДРЕЙ ПОЛУПАНОВ

«Бронепоезд, ошетинясь пулеметами и пушками, остановился. - Монахово, доложили командиру. - На Нижнюю Крынку не пройдем. Разрушен мост, да и колея слабовата, пожалуй, не выдержит... - Стоять наготове, а я проведу земляков. - Сказал Андрей Полупанов комиссару и с небольшим отрядом отправился в село. Нижняя Крынка переживала черные дни. Только что похоронили 118 героев, замученных, изрубленных, расстрелянных пьяной бандой казаков есаула Чернецова. В деревне царил голод.

-Андрюша, помощь нам нужна, этими словами встретила беднота боевого матроса-командира. Ночью, при луне, состоялся митинг. Андрей призвал земляков крепиться, обещал помочь голодающему селу. А через три дня обещанная помощь пришла. В Нижнюю Крынку прибыл эшелон с продовольствием и записка "Комитету бедноты. Распределите. Отвоевано красными черноморцами у беляков. Андрей Полупанов". ...Тех, кто знал Андрея Васильевича Полупанова лично, в поселке осталось мало. Но все - от малого до старого - знают, что был такой прославленный красный командир, земляк нижнекрынцев.

- Андрюшку? Знаем, говорят о Полупанове старики. - Пас скот у кулаков. Потом смазчиком был на Ясиновском руднике, потом слесаришкой. Во флоте служил, потом красным командиром стал...

Так мало, так скромно, и, надо сказать, скупо рассказывают о герое революции. А потомки, племя молодое должно больше знать о нем. Флагман



Заднепровской морской бригады бронепоездов был бронепоезд, которым командовал Андрей Полупанов. Этот бронепоезд был окрещен матросами «Смерть буржуям». А чуть ниже на броне кто-то написал мелом «и контрреволюции» (произведения «Оптимистическая трагедия» драматурга Всеволода Вишневского, который воевал на бронепоездах вместе с Андреем Полупановым). Железнодорожная станция, описанная в отрывке – поселок Коммунар.

Именем МАРЦИШИНА АНДРЕЯ МИХАЙЛОВИЧА (1899 – 1947), участника гражданской войны, первого комсомольца поселка, председателя поселкового совета, названа улица поселка Коммунар.



Пролетели быстро мирные годы после гражданской войны, а уже на пороге стала кровавая Великая Отечественная война... Последствия именно этого исторического периода дали официальное название моему родному поселку, отделили его от Нижней Крынки и позволили стать поселком городского типа со своей инфраструктурой.

## «ГРОМЫХАЛА ВЕЛИКАЯ ОТЕЧЕСТВЕННАЯ ВОЙНА»



(Нижняя Крынка на карте 1941 года)

**Воспоминания Ворошиловой Александры Ивановны, родившейся 04.08.1929 года (в прошлом учитель школы № 98 и школы № 99), проживающей в пос. Нижняя Крынка по ул. Первомайской, д. 3.**

«Родилась я в Нижней Крынке по указанному выше адресу в землянке, которая и до сих пор имеется у нас во дворе. Там и жила наша семья. Моя мама, Наталья Афанасьевна 1908 года рождения, ходила на заработки в колхозы и совхозы. Отец, Иван Филиппович Тимощенко 1904 года рождения, работал на шахте № 8 (сейчас остался только маленький террикон в нижней части Коммунара).



Фото из архива Ворошиловой Александры Ивановны  
Сайт Н. Крынка: WWW.306.RU



удавалось покормить пленных. А если плохие, то и выбрасывали нашу еду. Был даже такой случай, что одного советского военнопленного выкупила у немцев жительница нашего поселка. И он остался жить в поселке, женившись на своей спасительнице.

После освобождения нашего поселка в 1943 году на шахте № 22 работали немецкие военнопленные. Это были и мужчины и женщины. Шахта была окружена обыкновенным забором. Не колючей проволокой. В заборе было окошко. И через него местное население продавало продукты питания немецким военнопленным. Наверное им за работу платили деньги».

Поселение этих военнопленных около шахты № 22 и сгоревшей шахты № 22-8 жители Крынки стали называть «коммуна» (что означает «поселение») или «коммунары», что и дало название поселку, который активно начал расширяться в конце 40-х – начале 50-х годов. Поселок Коммунар и шахта № 22 стала «Коммунарская». По административному делению до 1956 года она считалась не Макеевского, а Харцынского района, в 60-х годах относилась к тресту «Октябрюголь» комбината «Сталинуголь».



(Въезд на шахту. Современное фото)



А когда шахта № 8 сгорела (примерно в 1939 году), он стал работать на шахте № 22 десятником (начальником участка). Кроме меня в семье были еще дети: сестра Елена Ивановна и брат Виктор Иванович. Училась я в школе, которая потом имела № 52. Когда строилась двухэтажная школа, то в ее строительстве принимали участие и ученики старших классов. В том числе я и Егорова Любовь Михайловна, которая потом работала учителем математики в школе № 102. Она во время этой работы упала со второго этажа и сломала руку. За эту работу мне и другим давали хлеб и деньги. Руководил нами

Чернов Николай Яковлевич, который в это время находился на практике, учась в строительном техникуме. Окончила я в этой школе 10 классов. Школа, в то время занимала помещения в которых сейчас библиотека и база отдыха молокозавода на улице Театральной (ныне разрушена).

Мой отец, работая во время войны на шахте № 22, знал хорошо все выработки и все ходы в шахте. Там же работали и советские военнопленные. Отец им показывал все эти ходы и объяснял как можно убежать через них на свободу. Но кто-то его предал. Немцы его арестовали и посадили в лагерь в поселке Холодная Балка. Однако по ходатайству женщины, проживавшей на ул. Октябрьская, его освободили. Уличная кличка у нее была "немочка", так как по национальности она была немкой. Когда отец находился в лагере, то моя мама его посещала. Его на ночь отпускали. На это время мать снимала комнату у местных жителей. Утром он должен был возвращаться на работу в лагерь. Что за работа у них была я не знаю. Конечно мать ходила туда пешком. И один раз и я с ней туда ходила. Это была зима 1942 года с большим количеством снега. Вскоре пришли советские войска и отца сразу же призвали в ряды Советской Армии. И, как говорили его сослуживцы (сосед Жук), он погиб перед Харьковом. Нам же пришло в 1944 году уведомление, что он ранен и направлен в госпиталь. О дальнейшей его судьбе нам ничего не известно».

В период немецко-фашистской оккупации на территории парка им. 118 погибших коммунаров гитлеровцы устроили лагерь военнопленных. Здесь были зверски замучены и расстреляны свыше 300 человек. В 1956 году на месте их гибели установлен памятник. (История городов и сел Украинской ССР. Том Донецкая область, стр. 510-511)

«Во время войны я жила в Нижней Крынке. Работали советские военнопленные на шахте № 22 и на строительстве автодороги к мосту через реку Крынка от поселка. Укладывали ее камнем, так как до этого там была только грязь. Население Нижней Крынки, в том числе и я, носили советским военнопленным еду (кашу, суп и т.д.). Если их охраняли добрые немцы, то нам

В своей книге "Путь к Берлину" командир 301 ордена Суворова 2-й Степени стрелковой дивизии Герой Советского Союза генерал-майор В.С. Антонов так описал освобождение Нижней Крынки:

«...Потеряв первую линию обороны своего "Миус-фронта", немецко-фашистское командование пыталось остановить наступление советских войск на его второй полосе - на рубеже Никитовка, Горловка, Нижняя Крынка, река Крынка, Харцызск, Моспино и далее на юг. Эта оборонительная полоса проходила по холмистой местности с шахтными терриконами и заболоченной реке Крынка. Здесь гитлеровцы заблаговременно подготовили сильную оборону, занятую подошедшими из тыла резервами. Сюда стекались и остатки разбитых дивизий. Войскам Южного фронта предстояло штурмовать вторую линию "Миус-фронта". Полки 301 стрелковой дивизии готовились к прорыву. Свой командный пункт я разместил у террикона в 2 километрах восточнее поселка Нижняя Крынка».

Это террикон старой шахты № 8 в поселке Коммунар, о которой шла речь выше. До нынешнего времени сохранились остатки здания за терриконом, которое в народе прозвали «немецкая баня». За ним открывается панорама Нижней Крынки.



Ведь на момент освобождения поселка Нижняя Крынка (05.09.1943 года) поселок Коммунар (тогда № 22-8) был уже освобожден советскими войсками 03.09.1943 года. Вместе с тем, при освобождении Нижней Крынки, погибло 59 наших солдат. Их имена высечены на памятнике, установленном на братской могиле.

Именно в поселке Коммунар после окончания войны проживал Скрыпник Федор Михайлович, полный Кавалер Солдатской Славы, до нынешних дней здесь живут 2 дочери и внучка Федора Михайловича. Его именем названа улица в Нижней Крынке.



(дом сохранился до наших дней)

## «МИРНОЕ СТРОИТЕЛЬСТВО»

Поселок Коммунар стал активно развиваться во второй половине 40-х и в 50-е годы, что было связано с развитием шахты «Коммунарская» и «Нижнекрынская», которую открыли вблизи железнодорожной станции, возможно, на месте старого рудника.




Шахта № 22



Администрация шахты № 22

Для работы на шахтах приезжало очень много людей со всех республик бывшего Советского Союза, а также сюда высылали на поселение по статье УК «За тунеядство». Так мой поселок отстраивали и немецкие военнопленные, и «тунеядцы», и приехавшие на заработки. До сих пор сохранились бараки, в которых селили «тунеядцев», в нижней части поселка возле кладбища. Существовали бараки для переселенцев, которые называли «Макстрой», они располагались за улицей Песочной (по дороге на Комбикормовый завод). Главной улицей была улица Ленина (низ), выложена брусчаткой, асфальт положили в конце 70-х, т.к. это была подъездная дорога к очистным сооружениям, которые запустили в 1978 году. Эта улица первомайских парадов, но и похорон тоже (эта дорога к очистным пролегла мимо кладбища).





(Похороны погибших на шахте № 22 горняков. Конец 50-х гг.)

Постепенно была построена новая школа, которая начала работу в 1955 году, а начальная школа, которая находилась на низу, взорвалась из-за выхода на поверхность газа метана. Никто не пострадал – взрыв произошел в выходной день. Ученики перешли учиться в здание новой школы. Так же функционировала вечерняя школа, ГПШ (горно-промышленная школа). Многие выпускники ГПШ поселились в поселке, создали семьи, построили свои дома (очень многие из них приехали из областей Западной и Центральной Украины). Поселок рос, и постепенно его центром стала площадь, а улица Ленина превратилась в окраину.



(На площади)



Построили магазины, столовую, ДК, летний кинотеатр, крытый рынок, больница со стационарным отделением. Через ж/д путь вырос пешеходный мост...



К началу 80-х это стал большой поселок, который имел почтовое отделение «Нижняя Крынка – 2».

Увы, перестройка тоже коснулась моей малой Родины: в конце 80-х закрывается шахта «Нижнекрынская», на балансе которой был поселок Коммунар. Именно с этого момента начинается переход поселка в разряд депрессивных.



(Руины шахты «Нижнекрынская»)

Так из года в год закрываются магазины, реорганизуется больница, разрушен летний клуб напротив моей школы, ДК в центре площади становится обычным «кабаком» с сауной и бильярдом, а столовая – складом комбикорма. Здание ГПШ сначала было общежитием от шахты «Ясиновка-Глубокая», а теперь это здание в аварийном состоянии прямо у школы. Клуб в нижней части поселка сгорел.



(все, что осталось от клуба)

Единственным культурным центром остается моя школа.



(Школа № 98. Фасад. Сентябрь 2014 г.)

Хотя в 2012-2013 г. рядом со школой был построен детский сад. Это единственное новое здание сейчас, красивое и функциональное.



(Рабочие бараки. Теперь на этом месте – детский сад)



(Строительство детского сада)

Но поселок живет, т.к. работает шахта № 22 «Коммунарская», которая пережила многое... даже события последнего 2014 года...

**«ПОСЕЛОК КОММУНАР – ЗОНА АТО»**




В августе 2014 года пришла новая война, ворвалась в мой поселок неожиданно под желто-блакитными знаменами. Украинская армия стояла здесь 35 дней. Грабила дома мирных жителей. Жаловаться командирам на действия солдат было бесполезно. Машины и мотоциклы у всех жителей отобрали. Даже хлеб из соседней деревни было привозить запрещено –



говорили, в целях безопасности. На территории шахты "Коммунарская" после освобождения от Нацгвардии обнаружены безымянные могилы. В них - тела мирных жителей. Обстоятельства их гибели выясняло следствие. При эксгумации тел присутствовали инспекторы ОБСЕ, которые фиксировали всё происходящее.

Территорию шахты "Коммунарская" украинская армия оставила, но перед уходом разграбила и спалила главные здания.



Здесь находилось подразделение численностью 700-800 человек плюс тяжелая техника. Следы боев и разрушения - повсюду. Территория была заминирована.

Первыми безымянные могилы обнаружили саперы, которые обезвреживали мины и растяжки. Тела были едва присыпаны землей. Здесь они пролежали предположительно уже несколько недель. Два тела в одной яме, еще два - в другой. Три женщины и мужчина. Все убиты выстрелом в голову. Среди них был выпускник нашей школы – Коломийцев Никита, которого жестоко пытали и расстреляли за связь с ополчением.

В моей родной школе военные сделали штаб,





а в подвале (бомбоубежище) жили мирные жители поселка, орудия стояли на детских площадках и в огородах. Многие дома были сожжены...

Мост, соединяющий поселок с Нижней Крынкой, через реку был взорван...



Врага прогнали, и, благодаря ополчению ДНР, уже с октября мы начали занятия в родной школе. Мост благополучно восстановили.

Я верю в наше будущее, ведь исторические вехи только оставляют свой след, а поселок продолжает жить дальше! Мы – будущее поколение – сделаем все для своей родной страны, для того, чтобы процветала моя Родина – Донбасс!

## ИСТОЧНИКИ

1. Антонов В.С. "Путь к Берлину".
2. «Оптимистическая трагедия» Всеволод Вишневский.
3. Сайт поселка Нижняя Крынка.
4. Хапланов М.В. Макеевка. История города в 3-х томах. – Донецк: ООО «ВПИ «Промень», ООО «Алан», 2006.